

















































| Provincia | IERI | OGGI | DOMANI | DOPODOMANI |
|------------|---|---|---|---|
| | 01/09 | 02/09 | 03/09 | 04/09 |
| BERGAMO | normalità  | normalità  | normalità  | normalità  |
| BRESCIA | normalità  | normalità  | normalità  | normalità  |
| COMO | normalità  | normalità  | normalità  | normalità  |
| CREMONA | normalità  | normalità  | normalità  | normalità  |
| LECCO | normalità  | normalità  | normalità  | normalità  |
| LODI | normalità  | normalità  | normalità  | normalità  |
| MANTOVA | normalità  | normalità  | normalità  | normalità  |
| MILANO | normalità  | normalità  | normalità  | normalità  |
| MONZA E B. | normalità  | normalità  | normalità  | normalità  |
| PAVIA | normalità  | normalità  | normalità  | normalità  |
| SONDRIO | normalità  | normalità  | normalità  | normalità  |
| VARESE | normalità  | normalità  | normalità  | normalità  |

Legenda

Scala disagio

| | |
|---|-----------------------|
|  | 1 Normalità |
|  | 2 Disagio debole |
|  | 3 Disagio moderato |
|  | 4 Disagio forte |
|  | 5 Disagio molto forte |

Note

- 1) La valutazione delle condizioni di disagio è basata sull'indice "Humidex" (Masterton J.M., Richardson F.A., 1979) con scala di intensità riadattata da ARPA-SMR Lombardia.
- 2) Il livello di disagio per ciascuna Provincia è riferito alle aree di pianura e di fondovalle. I livelli indicati nella colonna " IERI " derivano da misure di temperatura e umidità, quelli nelle successive colonne da valori previsti dei medesimi parametri.
- 3) Per le aree urbane di Milano e Brescia restano operativi i bollettini emessi dal Dipartimento della Protezione Civile. Si precisa che tali prodotti si basano su impostazioni differenti rispetto a quelle adottate da ARPA-SMR Lombardia.

PROSSIMA EMISSIONE **VENERDÌ 3 SETTEMBRE 2010**

Elaborazioni ARPA su dati: Centro Europeo Previsioni a Medio Termine (ECMWF), Servizio Meteo Aeronautica

HUMIDEX Internet: www.arpalombardia.it/meteo

ARPA LOMBARDIA. SERVIZIO METEOROLOGICO REGIONALE - SEDE DI MILANO
Tel. 02.69666.401 Fax 02.69666.248 e-mail: meteo@arpalombardia.it